





- Zeichenerklärung**
-  Gemeindegrenze
 - Bebauungsplan**
 -  im Verfahren
 -  rechtskräftig
 -  Nummer des Bebauungsplans

Lagebezug: ETRS89 UTM33 / HS 160
 Hauptkarte: © ATKIS Basis-DLM / GeoSN 2020

Stadt Delitzsch		
Sachgebiet Stadtplanung, Markt 3, 04509 Delitzsch		
Fortschreibung des Flächennutzungsplanes der Stadt Delitzsch		
Übersicht Bebauungspläne		
 BJÖRNSEN BERATENDE INGENIEURE <small>Björnsen Beratende Ingenieure GmbH, 99092 Erfurt</small>		Maßstab 1:50.000
		2019390.65
Entworfen: E. Nowak GIS: Schmidt / Pfohl Geprüft: E. Nowak	Datum 28.06.2023	Plan-/ Anlage-Nr. B-7

